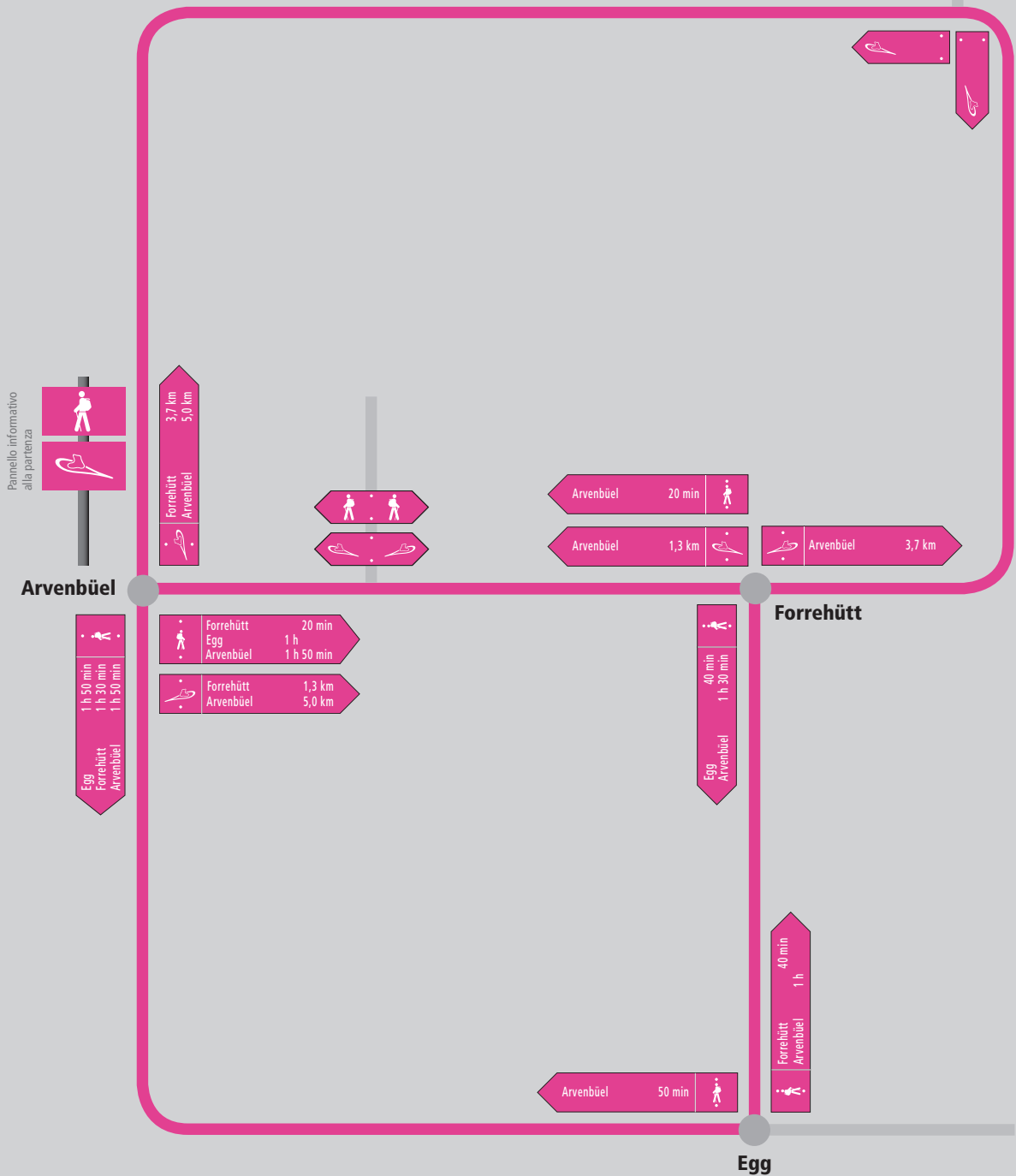


# 1. Sentiero escursionistico invernale e percorso per ciaspole con lo stesso punto di partenza

Itinerario 1 (sentiero escursionistico invernale): Arvenbüel–Egg–Forrehütt–Arvenbüel

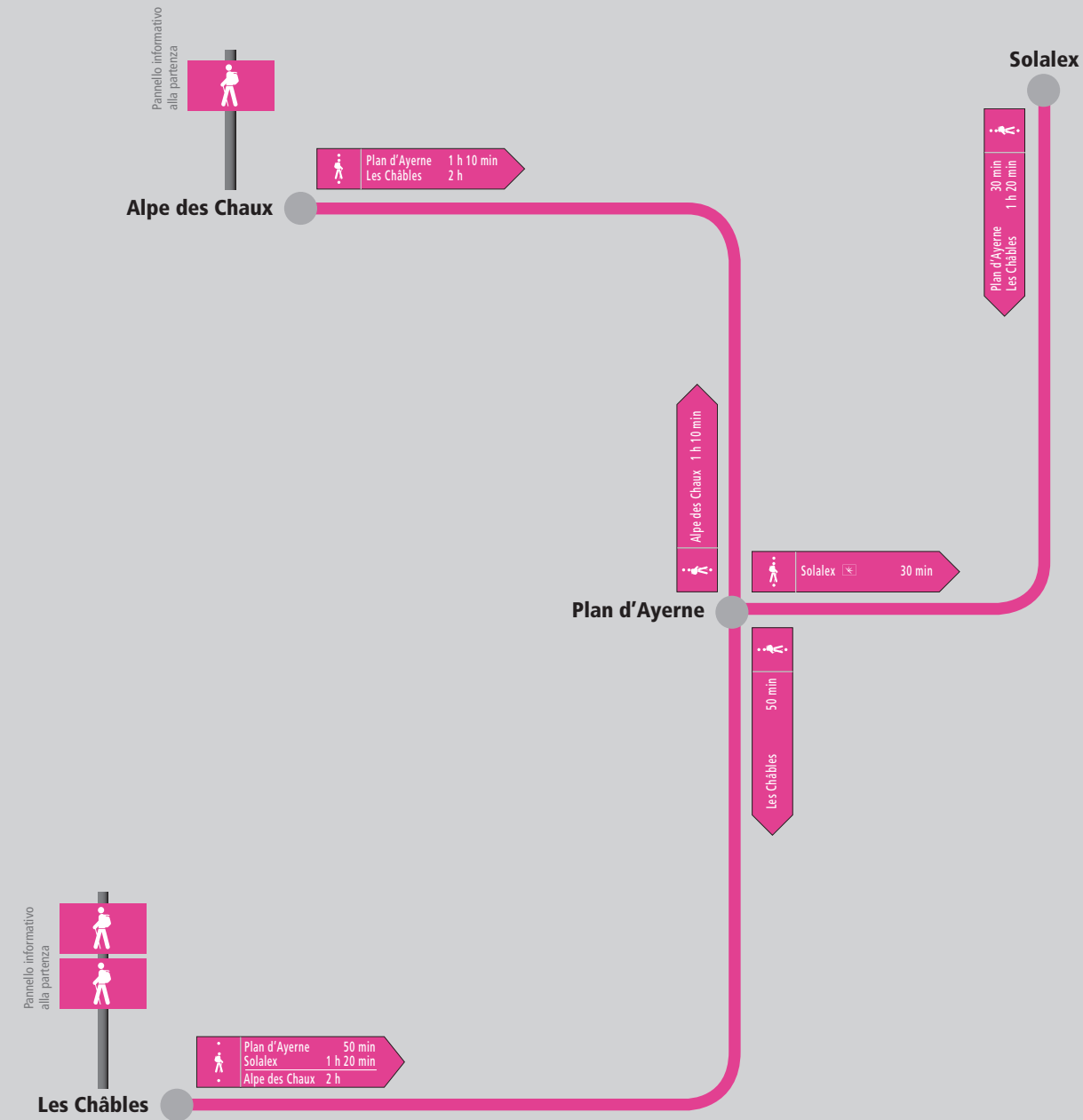
Itinerario 2 (percorso per ciaspole): Arvenbüel–Forrehütt–Arvenbüel



## 2. Sentiero escursionistico invernale, segnaletica con indicazione delle mete

Itinerario 1: Les Châbles–Plan d'Ayerne–Solalex (punto panoramico)

Itinerario 2: Les Châbles–Plan d'Ayerne–Alpe des Chaux

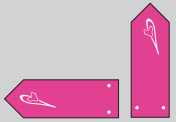


### 3. Percorso per ciaspole, segnaletica supplementare con campi di percorso

Pannello informativo alla partenza



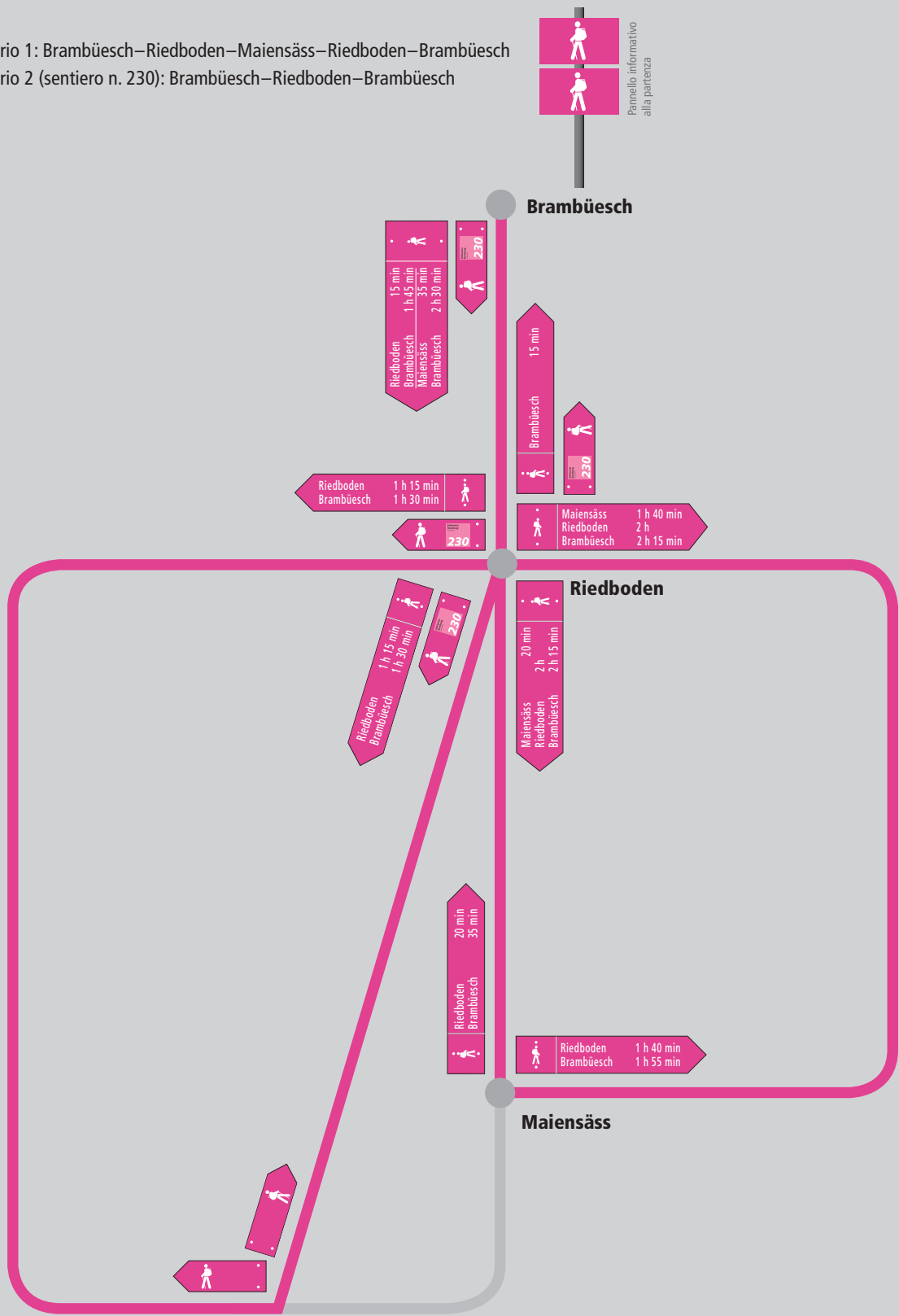
Stazione a monte



#### 4. Sentiero escursionistico invernale, segnaletica supplementare SvizzeraMobile

Itinerario 1: Brambüesch–Riedboden–Maiensäss–Riedboden–Brambüesch

Itinerario 2 (sentiero n. 230): Brambüesch–Riedboden–Brambüesch



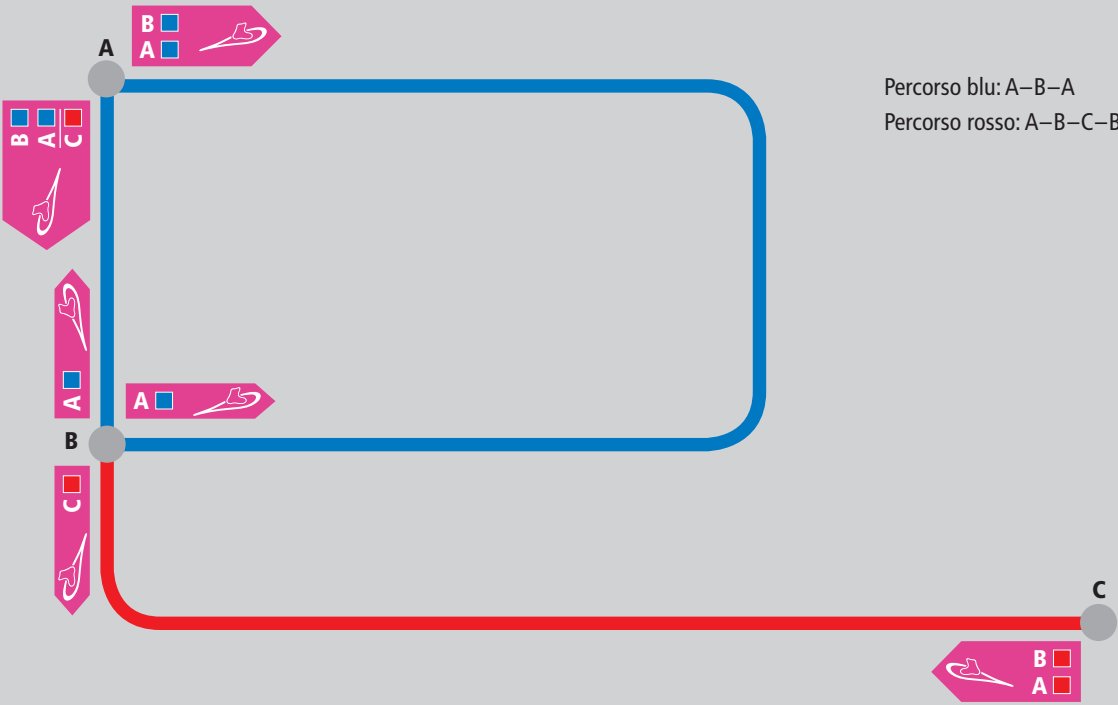
Pannello informativo alla partenza

**Brambüesch**

**Riedboden**

**Maiensäss**

5. Percorso per ciaspole, grado di difficoltà tecnica; schematizzazione molto semplificata



Percorso blu: A-B-A  
Percorso rosso: A-B-C-B-A